

Aktive Mobilität in der FUMO-Region

walk-space.at

Der Österreichische Verein
für FußgängerInnen



„FUMO gut zu Fuß:

Was kann eine Gemeinde / Region für's zu Fuß gehen tun?“



DIⁱⁿ Martina Strasser
DI Dieter Schwab

Walk-space.at

22.01.2024

#FGCheck

#fairspace

#mitallensinnen

#WSP2024Wien



*Gut zu Fuß
in der Mobilitätskette
für die Interessen der
FußgängerInnen in Österreich*

walk-space.at

Der Österreichische Verein
für FußgängerInnen



Unterstützende **Mitgliedschaft** - Newsletter!

www.walk-space.at/index.php/verein/mitgliedschaft



FußgängerInnen- Check

Instrument für ein besseres
FußwegeNETZ

Dialog:

- ✓ Senior:innen
- ✓ Schüler:innen
- ✓ Kaufleute
- ✓ Tourist:innen
- ✓ Behinderte, Blinde und
Mobilitätsbeeinträchtigte

Kommunikation und Involvierung:
→ Realisierbare Ergebnisse


www.walk-space.at/index.php/fussgaengercheck/beschreibung





Fußgänger*innen-Check für Städte und Gemeinden

Ein Instrument zur Verbesserung des
Fußverkehrs



Ergebnisse

- Verbesserung für mehr Lebensqualität, Komfort und Sicherheit zu Fuß
- Dokumentation der gesammelten „Wohlfühlorte“ und „Stolpersteine“ der Zufußgehenden
- Schnittstelle ÖV und Fuß verbessern: Weg zur Haltestelle bzw. Bahnstation
- Aufenthaltsqualität erhöhen
- Qualität in der Mobilitätskette
- Konkrete Empfehlungen, Maßnahmenbündel mit Prioritäten



Projektbeispiele:

www.walk-space.at/index.php/fussgaengercheck/fg-check-projekte





Milestones



- ✓ Modell Fußgänger:innen-Check in Gemeinde / FUMO Region durchführen
→ **Beratungsgespräch**
- ✓ **Themen-Workshop Verkehrsberuhigung:** FG-freundliche Neugestaltung, FUZO, BeZo, Schnittstelle ÖV, Schulumgebungen
- ✓ Image, Kampagne, Bewusstsein
- ✓ Dialoge, Leitbilder
→ Transformationen im Raum
- ✓ Finanzierung: **Fördermöglichkeiten öFVK**



Beispiel Fußgängerzone Bregenz, Vbg

Rathausstraße



Schulstraße in A

StVO, § 76d Schulstraße

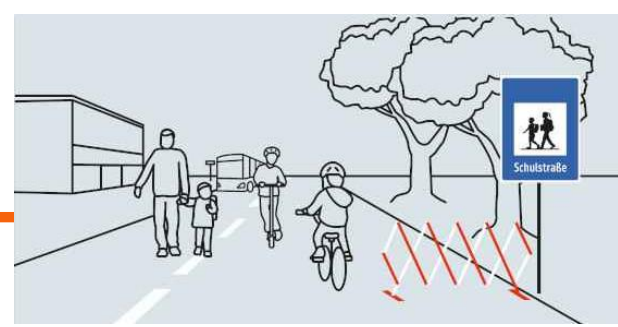
W, NÖ, Sbg, T, Vbg, Stmk

- ✓ ohne Abgase & Lärm zur Schule, PKW-Verkehrsaufkommen vor Schulen reduzieren
- ✓ ermutigt zu klimaaktiven Schulweg
- ✓ Sicherheit vor Schulen
- ✓ Elterntaxis reduzieren, autofrei = nur Rad & Fuß

Ergebnis FG-Check Mödling:
Umgestaltung vor Schule

Good-Practice BOZEN:

www.youtube.com/watch?v=8iNOIAB3Dyk



www.walk-space.at/transfer/SCHWAB_walk-space.at_Schulstrasse_A.pdf





FAHRVERBOT
an Schultagen
von 07.00-07.30
und 13.00-13.30
ausgenommen der
in § 76d StVO 1960
angeführte
Fahrzeugverkehr





Infoblatt *Begegnungszonen – attraktive Straßenräume für Alle*

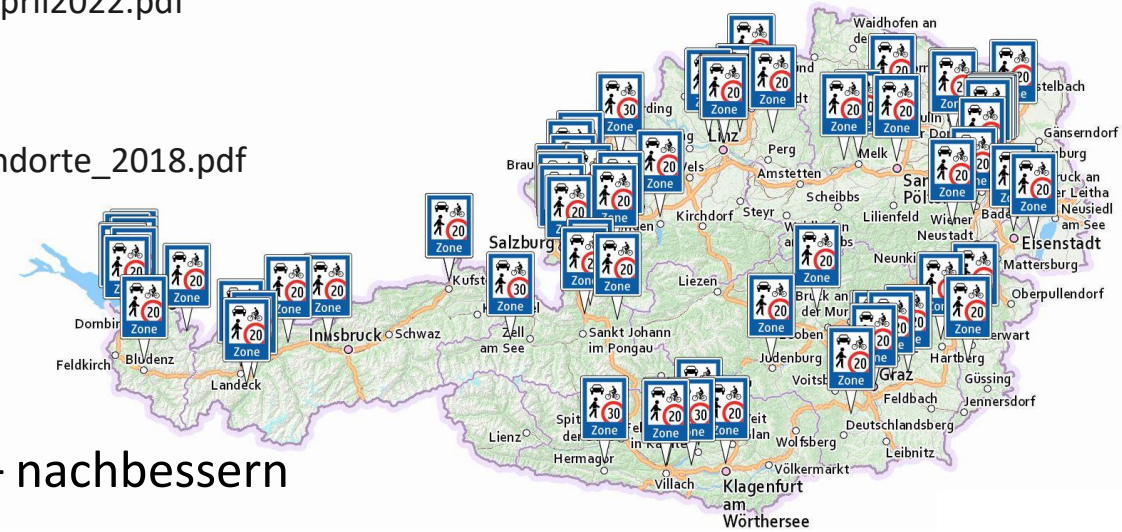
www.walk-space.at/images/stories/pdf/walk-space-BeZo-Infoblatt_Staedtetag_April2022.pdf

Evaluierung

www.begegnungszonen.or.at/pdf/Evaluierung_Begegnungszonen_in_A__12_Standorte_2018.pdf



- ✓ Gestaltung entscheidend
- ✓ Beteiligung
- ✓ Evaluieren, daraus lernen – nachbessern
- ✓ Örtl. Fußverkehrskonzept vorher erstellen (Förderungen!)



Bischofshofen, S



Velden, K



Tulln, NÖ



Ried, OÖ



Lienz, vorher



Lienz, Muchargasse



Örtliches Fußverkehrskonzept „Lienz - die 10 Minuten Stadt zu Fuß“



Bericht, August 2023 (Endfassung)

DI Dieter Schwab, Obmann, inh. Projektleitung

DIⁱⁿ Martina Strasser, org. Projektleitung

Unterstützung: Devi Ruffini, BSc

Walk-space.at | Der Österreichische Verein für FußgängerInnen
ZVR 078105059

in Zusammenarbeit mit:

Mag.(FH) Mag. Oskar Januschke, Jasmina Steiner, BA MA MA, Stadtamt Lienz

DI Klaus Seirer, Stadtbaumeister Lienz

25.08.2023

Örtliches Fußverkehrskonzept „Lienz - die 10 Minuten Stadt zu Fuß“

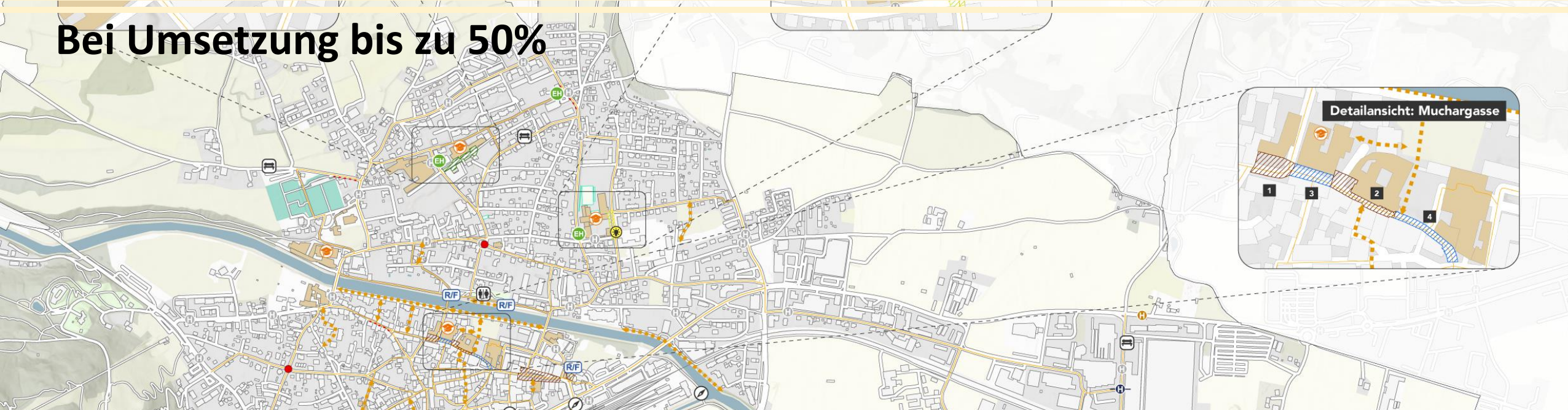
<https://www.walk-space.at/index.php/fussgaengercheck/fg-check-projekte/lienz>

Inhalt

1. Aufgabenstellung und Untersuchungsgebiet
2. Methodische Vorgangsweise
 - 2.1 Ausgangslage, ISEK
 - 2.2 Nachverdichtung und innenstadtnaher Wohnbau
3. Ziele Fußverkehr Lienz
4. Bestandsanalyse
 - 4.1 Grundlagen (ISEK, ÖRK Lienz, etc.)
 - 4.2 Workshops / Dialogrunden / Rückmeldungen von unterschiedlichen Zielgruppen (Partizipative Formate)
 - 4.3 Beobachtungen & Interaktionen
 - 4.4 Erreichbarkeiten (Wegdistanzen)
 - 4.5 Gehsteigbreiten (Flächenverteilung)
 - 4.6 Verkehrssicherheit
 - 4.7 Öffentlicher Verkehr
5. Fußwegenetz: Mängel & Wünsche (IST- und SOLL-Zustand)
6. Handlungsfelder / Maßnahmenvorschläge
 - 6.1 Handlungsfeld bauliche Maßnahmen
 - 6.2 Handlungsfeld Bewusstseinsbildung
 - 6.3 Handlungsfeld Raum- und Siedlungsentwicklung
7. Literaturverzeichnis /Quellen
8. Abbildungsverzeichnis
9. Abkürzungsverzeichnis
10. Anhang

Maßnahmen – die 10-Min.-Stadt

Bei Umsetzung bis zu 50%



Örtliches Fußverkehrskonzept Linz Maßnahmenplan – die 10-Minuten-Stadt im Zentrum

Stadtstrukturen und Einrichtungen

- Bebauung
- Öffentliche Gebäude
- Schulstandorte

Flächige Maßnahmen

- Umgestaltung in Begegnungzone
- Erhöhung der Aufenthaltsqualität
- Verkehrsberuhigung
- Gut zu Fuß zur Schule (Schulstraße)

Öffentlicher Verkehr

- Bestehende Haltestellen des ÖV
- Höhere Bedienungsgüte erforderlich
- Mögliche neue Haltestellen

Maßnahmen Fußverkehr

- Fußweg-Haupttrouten
- Neue Wegeverbindung
- Gehsteigverbreiterung
- Querungsverbesserung
- Konfliktminderung Rad-/Fußverkehr

Maßnahmen Begleitinfrastruktur

- Elternhaltestelle bei Schule
- Neue Bank/Sitzgelegenheit
- Öffentliche Toilette
- Verbesserung der Beleuchtung
- Orientierungsverbesserung

Alle Maßnahmen sind in nummerierter Form in der Maßnahmenliste zu finden!



Kartendatum: 24. August 2023

Beispiel Begegnungszone Lustenau, Vbg



Beispiel aus der Praxis: FG-Check Lustenau



www.walk-space.at/index.php/fussgaengercheck/fg-check-projekte

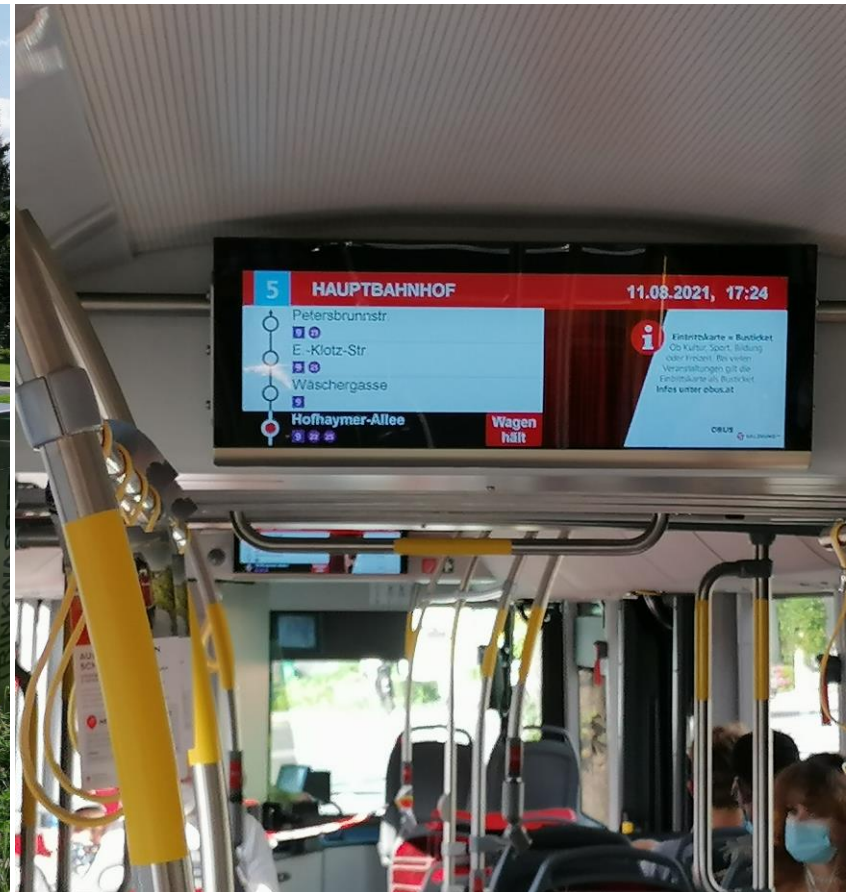


Haltestellen-orientierten Siedlungsentwicklung: FG-Netz, direkte Wege, Aufenthalt



Barcelona „Superblocks“ auch linear
Transformation öff. Raum:
Klima, Schatten, Pflanzen, Verweilen,...
auch bei Schulen, linear

ÖV & Walkability



Bewusstsein / Image / Aktionen

Sensibilisierungskampagne „Shopping GEHT!“ Lienz



Aktion zu mehr Rücksichtnahme

www.walk-space.at/index.php/bewusstsein/road-safety-week/pilotgemeinden-noe

„Eisenstadt liegt dir zu Füßen“

- allgemeine Umweltbewusstsein schärfen
- Vorzüge der Stadt der kurzen Wege
- Verbesserungen für Fuß & Rad

Bgm. LAbg. Mag. Thomas Steiner erledigte 1 Monat alle Termine in der Stadt zu Fuß oder mit dem Fahrrad

→ **Fachkonzept Verkehr** (2014 Stadtentwicklungsplan)



LEADER Region
Fuschlsee
Mondseeland

22. Jan. 2024

16

Österreichische Fachkonferenz für FußgängerInnen 2024

4. & 5. Juni, aspern Seestadt, Kulturgarage



Mit Dank an die Kooperationspartner:innen



Kooperation angefragt: Mobilitätsagentur Wien, BMK, Aktive Mobilität, klimaaktiv mobil, FGÖ
Eine Veranstaltung in Kooperation mit aspern.mobil LAB, Fussverkehr Schweiz und Fuss e.V., SRL (D)

► www.walk-space.at/index.php/projekte/konferenz/konferenz-wien-2024

Mitmachen bis 6.2.2024

Zu Fuß aktiv mobil in der Nachbarschaft – Transformation öffentlicher Räume & lebenswerte Straßenräume

Vorträge | Workshops | "Speed-Dating" | "Walk-Shops" (Rundgänge) und regionale Exkursionen

vorgesehene Themen:

- Masterplan Gehen und klimafitte Bezirke
- Begegnungszonen & lokale Wirtschaft
- Inklusive Stadt und Nudging
- Flanieren und Aufenthaltsqualitäten
- Zu Fuß gesund mobil (vorgesehen)
- Gerechtigkeit im öffentlichen Raum - Gut zu Fuß im Alltag und am Arbeitsweg
- Straßenraumumgestaltungen im Bestand und in Stadtentwicklungsgebieten
- Supergrätzel / Superblocks

www.walk-space.at/index.php/projekte/konferenz/konferenz-wien-2024



**Zu Fuß aktiv mobil in der Nachbarschaft -
Transformation öffentlicher Räume & lebenswerte Straßenräume**

XVIII. Österr. Fachkonferenz für FußgängerInnen 2024
„call for content“ – jetzt mitmachen!



Masterplan Gehen und klimafitte Bezirke
„Sachverständige in Österreich – aktiv mobil update“
Begegnungszonen & lokale Wirtschaft
Inklusive Stadt, barrierefrei und Nudging
Straßenraumumgestaltungen im Bestand
und in Stadtentwicklungsgebieten



Supergrätzel / Superblocks – internationale Entwicklungen
Internationale gute Beispiele, Technologien
Gut zu Fuß am Arbeitsweg - Gerechtigkeit im öffentlichen Raum
„Kultur des Gehens“ – Zu Fuß gesund mobil (vorgesehen)
Flanieren und Aufenthaltsqualität (Option)
Walkshops & Rundgänge in aspern Seestadt und anderen Gebieten

WBV-GPF
WOHNRAUMVEREINIGUNG
FÜR PRIVATANGESTELLTE

Details folgen
auf walk-space.at

walk-space.at
Der Österreichische Verein
für FußgängerInnen

Mitmachen bis 6.2.2024!
**Titelvorschlag & kurze Beschreibung
an: konferenz@walk-space.at**
#WSP2024Wien

KONTAKT

Walk-Space.at

Der Österreichische Verein für FußgängerInnen

www.walk-space.at | www.begegnungszonen.or.at

www.walk-space.at/index.php/fussgaengercheck

DI Dieter Schwab, Obmann

DIⁱⁿ Martina Strasser, org. Projektleitung

E-mail: office@walk-space.at

Vereinsarbeit unterstützen: **Mitgliedschaft** - Newsletter!

www.walk-space.at/index.php/verein/mitgliedschaft

FußgängerInnen-Check & Projektbeispiele:

www.walk-space.at/index.php/fussgaengercheck

walk-space.at

Der Österreichische Verein
für FußgängerInnen

